



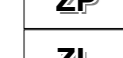
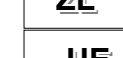
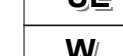
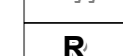





Załącznik graficzny nr 1
do uchwały nr VI / 68/ 11 Rady Gminy Kozielice
z dnia 1 września 2011 roku
w sprawie uchwalenia
miejscowego planu zagospodarowania przestrzennego
terenu położonego w obrębie geodezyjnym Mielno Pyrzyckie



skala 1: 2000



-  GRANICA PLANU
-  GRANICA TERENU DLA KÓREGO USTALENIA ZAWARTE SĄ NA ZAŁĄCZNIKU NR 2
-  LINIE ROZGRANICZAJĄCE TERENY O RÓŻNYM PRZEZNACZENIU LUB RÓŻNYCH ZASADACH ZAGOSPODAROWANIA
-  ZP TEREN ZIELENI URZĄDZONEJ
-  ZL TEREN LASU
-  UE TEREN PROJEKTOWANEGO UŻYTKU EKOLOGICZNEGO
-  W TEREN WÓD
-  R TEREN ROLNY
-  RL TEREN GRUNTÓW ROLNYCH PRZEZNACZONYCH DO ZALESIENIA
-  KDW TEREN DROGI WEWNĘTRZNEJ

-  STRAFA W III OCHRONY ARCHEOLOGICZNEJ

Załącznik nr 2

