

**MAPA INWENTARYZACJI POWYKONAWCZEJ
KOPIA MAPY HYBRYDOWEJ
SKALA 1:1000**

**INWENTARYZACJA POWYKONAWCZA SIĘCI
KANALIZACJI SANITARNEJ WRAZ Z PRZYŁĄCZAMI**

5.191.19.01; 5.191.19.02

GMINA: Kozieliński

OBREB: Tety

DZIAŁKA: 325,327,8,176

PODGIK.6640.749.2014

1. Sieć i przyłącze „ks” wykreślono kolorem brązowym.

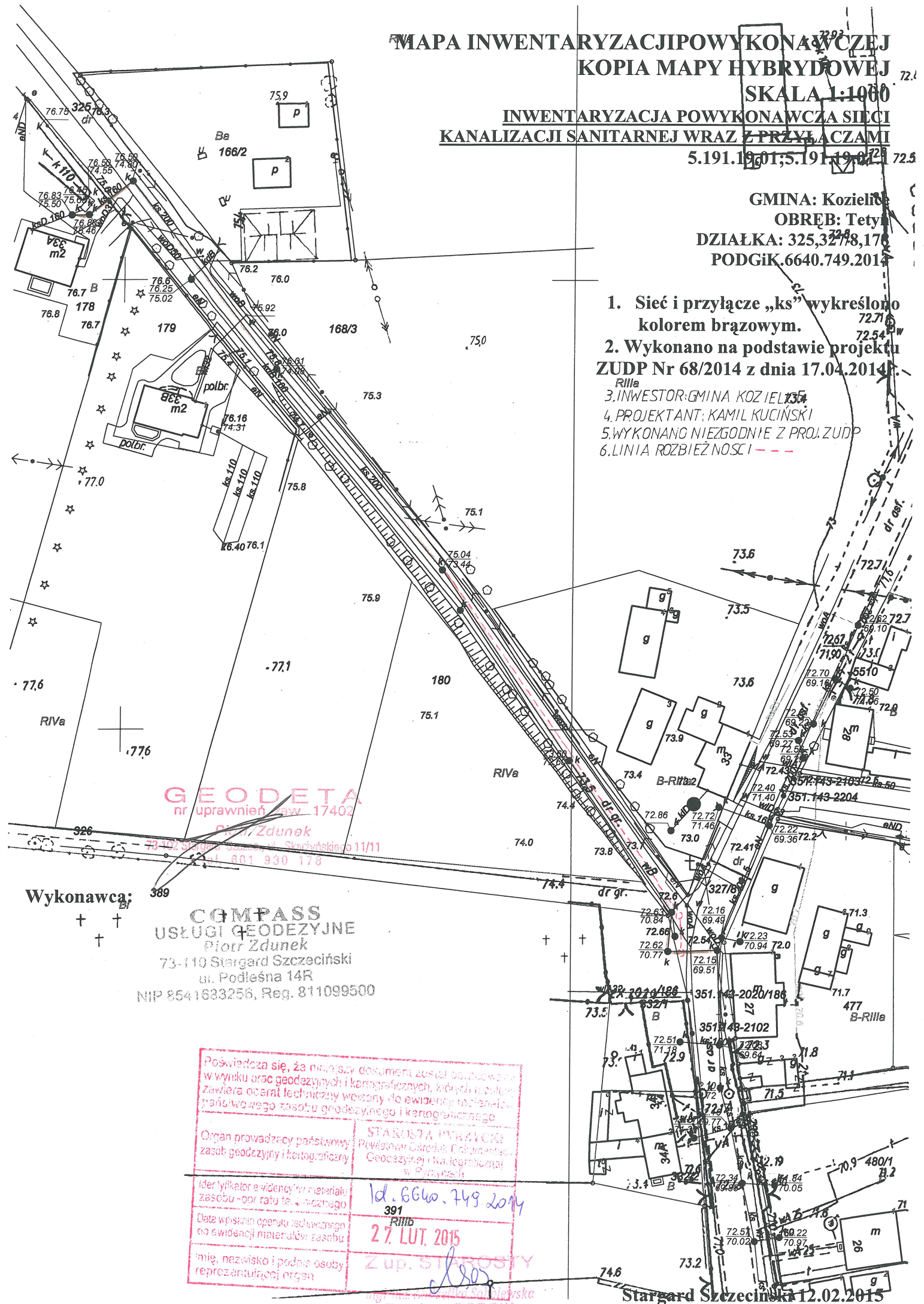
2. Wykonano na podstawie projektu ZUDP Nr 68/2014 z dnia 17.04.2014r.

3. INWESTOR: GMINA KOZIELIŃSKI

4. PROJEKTANT: KAMIL KUCIŃSKI

5. WYKONANO NIEZGODNIE Z PROJ. ZUDP

6. LINIA ROZBIEŻNOSCI - - - - -



GEODETA
nr uprawnień: aw 17402
Piotr Zdunek
ul. Starogardzka 11/11
801 930 178

Wykonawca:
389
COMPASS
USŁUGI GEODEZYJNE
Piotr Zdunek
73-110 Stargard Szczeciński
ul. Podleśna 14R
NIP 8541683256, Reg. 811099500

Poswiadcza się, że niniejszy dokument został opracowany w wyniku prac geodezyjnych i kartograficznych, których rezultatem zawiera materiał techniczny wpisany do ewidencji materiałów państwowego zasobu geodezyjnego i kartograficznego

Organ prowadzący państwowy zasób geodezyjny i kartograficzny: STAROSTWA POWIATOWE Powiatowy Zarząd Dokumentacji Geodezyjnej i Kartograficznej w Piławicach

Identyfikator ewidencyjny materiału zasobu - oor ratu technicznego: 391 R11b

Data wpisania operatu technicznego do ewidencji materiałów zasobu: 27. LUT. 2015

Imię, nazwisko i podpis osoby reprezentującej organ: Z up. STAROSTY

mgr inż. *[Signature]* Dyrektor PODGIK

Stargard Szczeciński 12.02.2015

**MAPA INWENTARYZACJI POWYKONAWCZEJ
KOPIA MAPY HYBRYDOWEJ**

SKALA 1:1000

**INWENTARYZACJA POWYKONAWCZA SIECI
KANALIZACJI SANITARNEJ WRAZ Z PRZYŁĄCZAMI**

Sekcja 351.143.202, 5.191.19.01

GMINA: Kozielice

OBRĘB: Tetyń

DZIAŁKA: 478,784,327/8

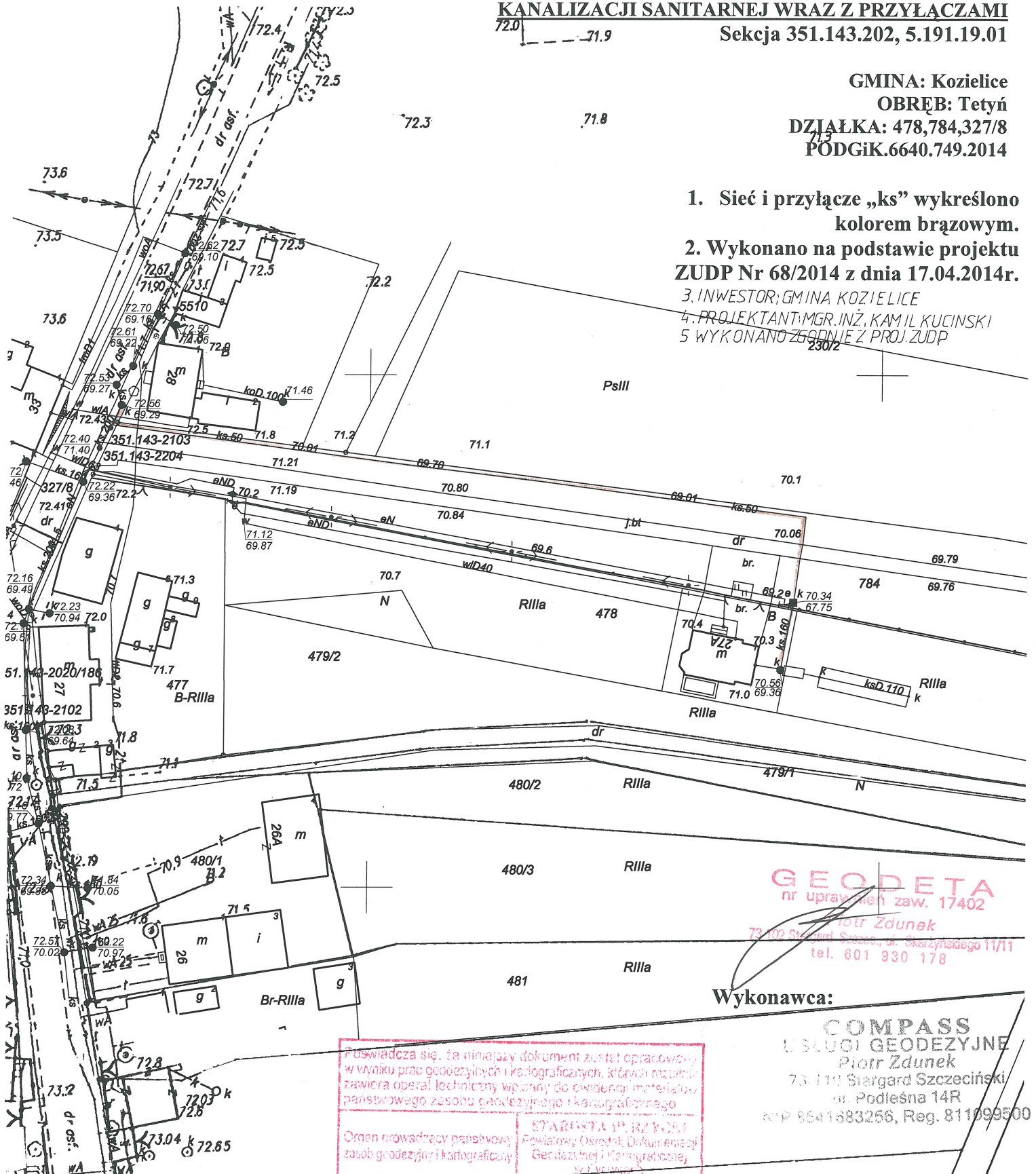
PODGiK.6640.749.2014

1. Sieć i przyłącze „ks” wykreślono kolorem brązowym.
2. Wykonano na podstawie projektu ZUDP Nr 68/2014 z dnia 17.04.2014r.

3. INWESTOR: GMINA KOZIELICE

4. PROJEKTANT: MGR. INŻ. KAMIL KUCIŃSKI

5. WYKONANO ZGODNIE Z PROJ. ZUDP



GEODETA
nr uprawnień zaw. 17402
Piotr Zdunek
73-110 Stargard Szczeciński, ul. Okazyńskiego 11/11
tel. 601 930 178

Wykonawca:

COMPASS
USŁUGI GEODEZYJNE
Piotr Zdunek
73-110 Stargard Szczeciński
ul. Podleśna 14R
NIP 9541883256, Reg. 811099500

Pozwiera się, że niniejszy dokument został opracowany w wyniku prac geodezyjnych i kartograficznych, których rezultatem jest zawiera operat techniczny wpisany do ewidencji materiałów państwowego zasobu geodezyjnego i kartograficznego	
Orden prowadzący państwowy zasób geodezyjny i kartograficzny	STAROSTA PIOTR ZDUNEK Powiatowy Ośrodek Dokumentacji Geodezyjnej i Kartograficznej
Identyfikator ewidencji materiałów zasobu - operatora LPA - niemieckiego	Id. 6640.749.2014
Data wpisania operatu technicznego do ewidencji materiałów zasobu	27. LUT. 2015
Imię, nazwisko i podpis osoby reprezentującej organ	Z up. STAROSTY mgr inż. Annelika Sobolewska Dyrektor PODGiK

Stargard Szczeciński 12.02.2015

MAPA INWENTARYZACJI POWYKONAWCZEJ KOPIA MAPY HYBRYDOWEJ

SKALA 1:1000

INWENTARYZACJA POWYKONAWCZASIECI KANALIZACJI SANITARNEJ WRAZ Z PRZYŁĄCZAMI.

Sekcja 351.143.153;201, 5.191.19.01.1;5.191.19.01.3

GMINA: Kozielice

OBRĘB: Tetyń

DZIAŁKA: 331/2,331/3,331/4

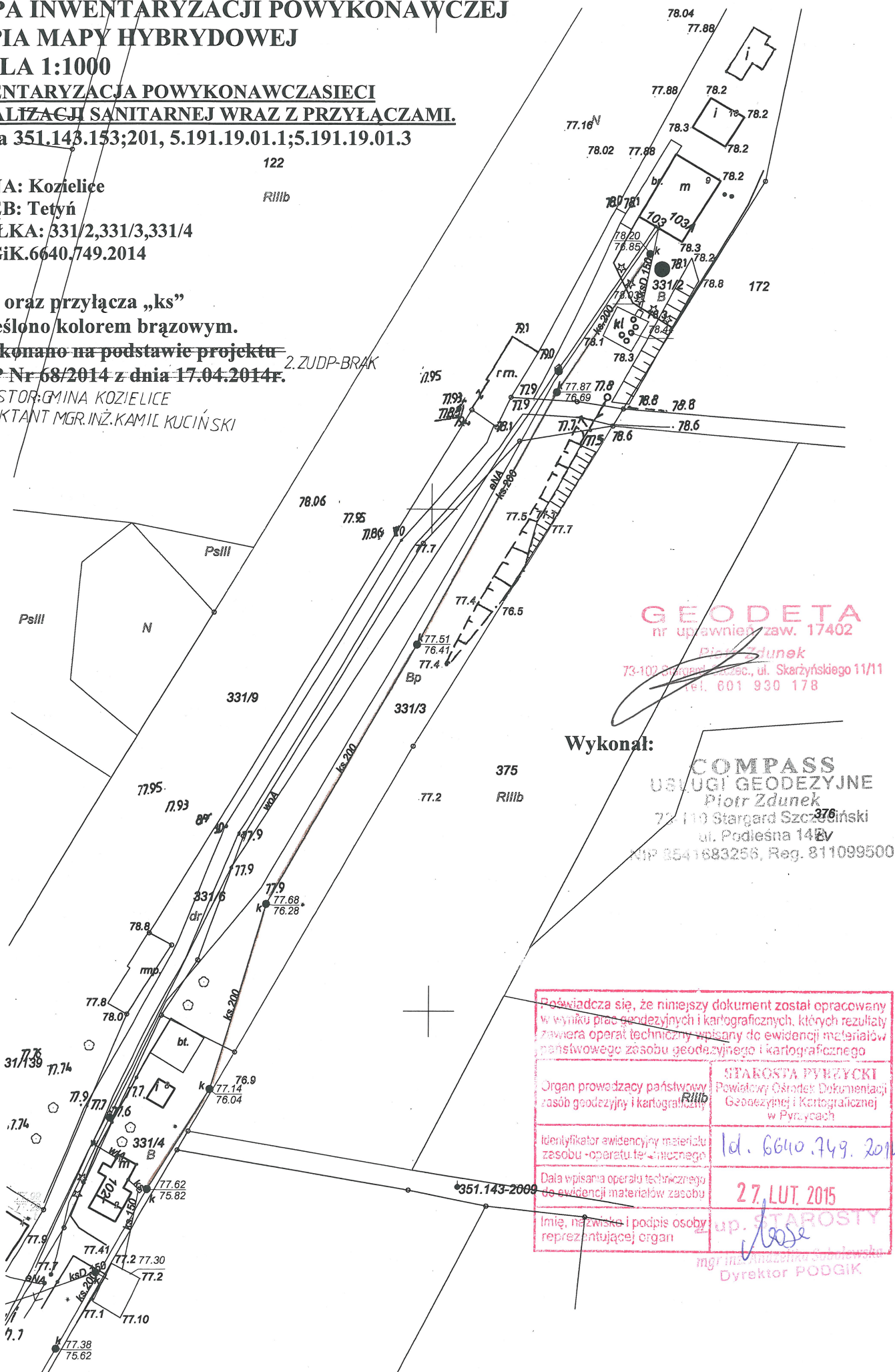
PODGiK.6640.749.2014

1. Sieć oraz przyłącza „ks”
wykreślono kolorem brązowym.

2. Wykonano na podstawie projektu
ZUDP Nr 68/2014 z dnia 17.04.2014r.

3. INWESTOR: GMINA KOZIELICE

4. PROJEKTANT MGR. INŻ. KAMIL KUCIŃSKI



GEODETA
nr uprawnień zaw. 17402
Piotr Zdunek
73-102 Stargard Szczeciński, ul. Skarżyńskiego 11/11
tel. 601 930 178

Wykonał:
COMPASS
USŁUGI GEODEZYJNE
Piotr Zdunek
73-110 Stargard Szczeciński
ul. Podleśna 14B
NIP 6541683256, Reg. 811099500

Poświadczam, że niniejszy dokument został opracowany w wyniku prac geodezyjnych i kartograficznych, których rezultaty zawiera operat techniczny wpisany do ewidencji materiałów państwowego zasobu geodezyjnego i kartograficznego	
Organ prowadzący państwowy zasób geodezyjny i kartograficzny R111b	STAROSTA PYRZYCKI Powiatowy Ośrodek Dokumentacji Geodezyjnej i Kartograficznej w Pyrzycach
Identyfikator ewidencyjny materiału zasobu - operatu technicznego	Id. 6640.749.2014
Data wpisania operatu technicznego do ewidencji materiałów zasobu	27. LUT. 2015
Imię, nazwisko i podpis osoby reprezentującej organ	up. STAROSTY <i>[Signature]</i> mgr inż. Andrzejko Szymonowski Dyrektor PODGiK

